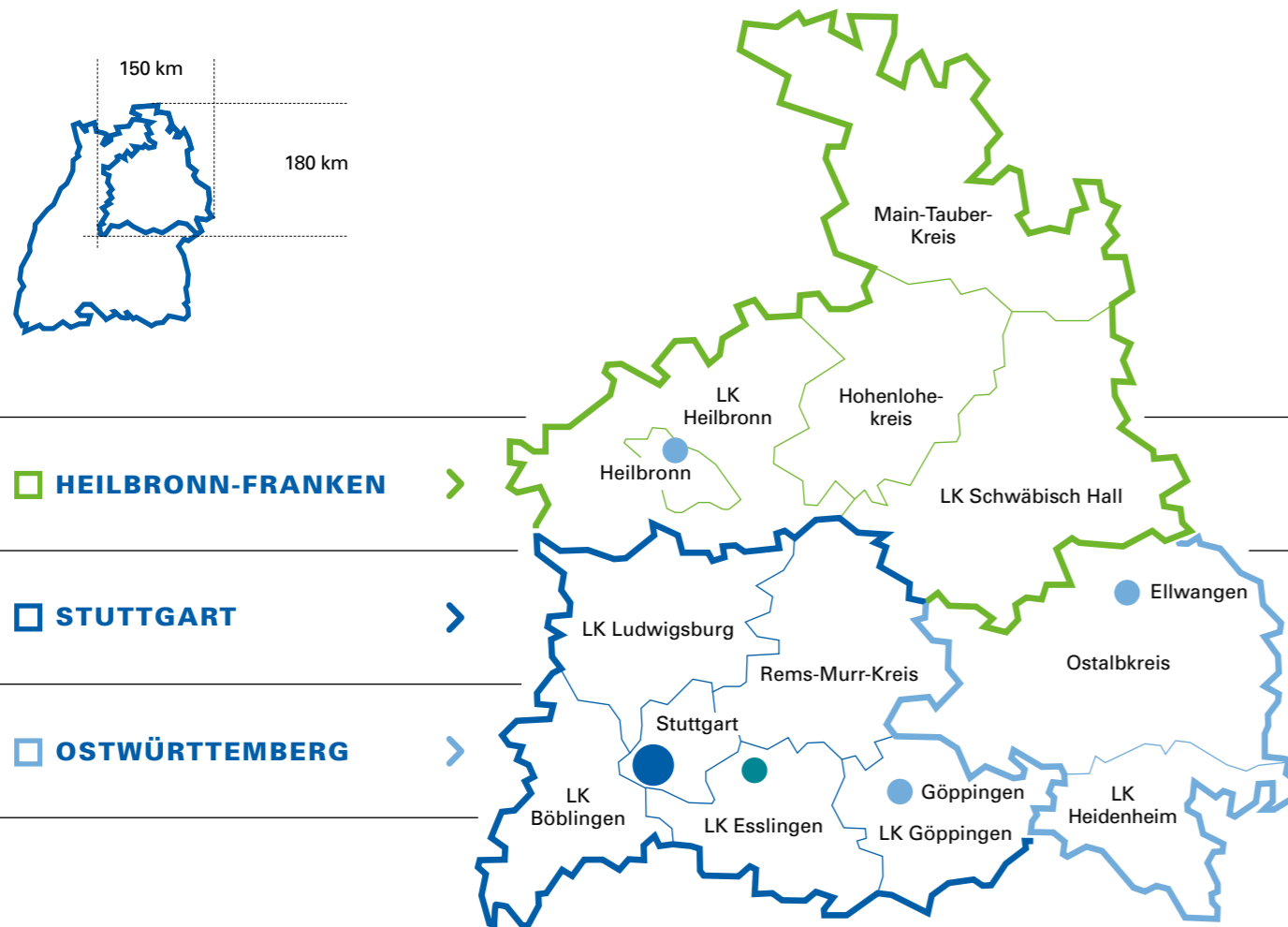
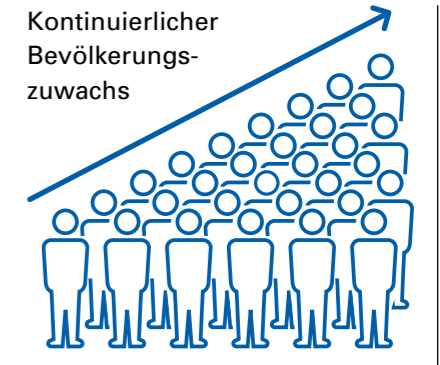
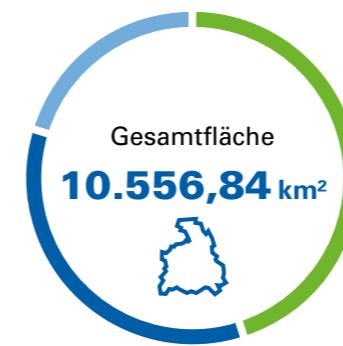
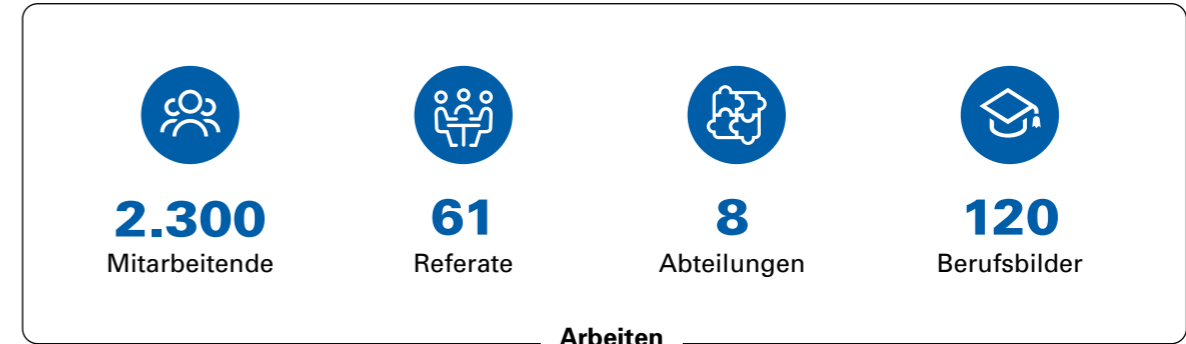



DAS REGIERUNGSPRÄSIDIUM STUTTGART STELLT SICH VOR

Der Regierungsbezirk Stuttgart erstreckt sich von Geislingen bis Wertheim, von Crailsheim bis Herrenberg. Hier finden sich neben dem Mittleren Neckarraum, einem Wirtschaftsstandort von europäischem Rang, gleichermaßen berühmte Landschaften wie das liebe Taubertal, die Hohenloher Ebene, der Schwäbisch-Fränkische Wald oder die Ostalb.



- Regierungspräsidium Stuttgart, Hauptsitz
- Außenstellen in Heilbronn, Ellwangen und Göppingen
- Landesamt für Denkmalpflege in Esslingen



4.764,93 km²

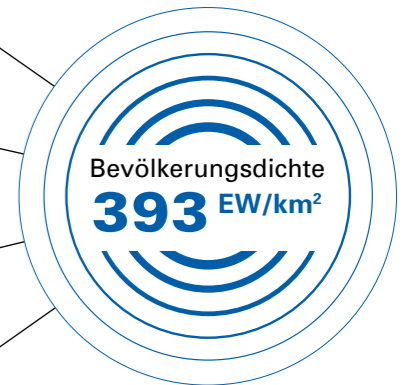
916.130 EW

3.653,96 km²

2.787.858 EW

2.138,68 km²

447.106 EW



Mehr Infos

unter



www.rp-stuttgart.de

Quellen:
StaLa 31.12.2020
RPS 31.12.2021